

«СОГЛАСОВАНО»

Начальник отдела образования
Администрации Невского
района Санкт-Петербурга

Л. И. Чалганская
«25» 09 2025 г.



«УТВЕРЖДАЮ»

И.О. Директора ГБОУ СОШ №516
М.В. Антонова

Приказ № 27-11 от «24» 12 2024 г.



«СОГЛАСОВАНО»

Начальник Госавтоинспекции
УМВД России по Невскому
району Санкт-Петербурга
подполковник полиции

Е. В. Буймер
«25» 09 2025 г.



ПАСПОРТ

Дорожной безопасности образовательного учреждения
Государственное бюджетное общеобразовательное учреждение
Средняя общеобразовательная школа №516

Общие сведения

Государственное бюджетное общеобразовательное учреждение
средняя общеобразовательная школа №516 Невского района Санкт-Петербурга.
Юридический адрес: 193350, Санкт-Петербург, улица Народная, дом 63, литер А,
телефон/факс 446-93-50

Фактический адрес: ГБОУ СОШ №516: Санкт-Петербург, улица Народная, дом 63,
литер А, телефон/факс 446-93-50

Руководитель ГБОУ СОШ №516: Антонова Марина Валерьевна, 446-83-50
(фамилия, имя, отчество) (телефон)

Заместители руководителя ОУ:

Кудинова Надежда Сергеевна, (фамилия, имя, отчество)	<u>446-42-01</u> (телефон)
Андреева Галина Александровна (фамилия, имя, отчество)	<u>446-42-01</u> (телефон)
Бутко Елена Александровна (фамилия, имя, отчество)	<u>446-42-01</u> (телефон)

Специалист отдела образования, курирующий вопросы профилактики детского
дорожно-транспортного травматизма
ведущий специалист Бирюкова Юлия Владимировна
(должность) (фамилия, имя, отчество)

417-37-32
(телефон)

Закрепленный за ГБОУ СОШ №516 работник Госавтоинспекции
капитан полиции Оспин Антон Александрович

573-56-61
(телефон)

Ответственный за организацию работы по профилактике детского дорожно-
транспортного травматизма в ГБОУ СОШ №516:

Педагог-организатор ОБЗР Андреев Михаил Владимирович
(должность) (фамилия, имя, отчество)

446-83-50
(телефон)

Руководитель или ответственный работник дорожно-эксплуатационной
организации, осуществляющей содержание уличной дорожной сети:

Директор СПб ГКУ Мушта Валерий Николаевич
(должность) (фамилия, имя, отчество)

576-55-55
(телефон)

Руководитель или ответственный работник дорожно-эксплуатационной
организации, осуществляющей содержание внутридворовой территории:

Директор СПб ГКУ Мушта Валерий Николаевич
(должность) (фамилия, имя, отчество)

303-09-08
(телефон)

Количество учащихся 886
Наличие кабинета по БДД нет
Наличие уголков по БДД
В 1-4 классах: 10 шт. в каб – 303,304,305,306,307,308,309,310,314,2026,208 +
коридор
Наличие автогородка (площадки) по БДД есть
Наличие автобуса в ОУ нет
Время занятий в ОУ: 08.30 по 19.00
Уроки: с 08.30 по 15.30
Внеурочные занятия: с 15.00 по 19.00

Телефоны оперативных служб:

ГУВД по Санкт-Петербургу и Ленинградской области:

Невский район – 368-50-02

Госавтоинспекция по Санкт-Петербургу и Ленинградской области:

Дежурная часть – 573-71-88

Служба доверия – 335-43-80

Северо-Западное управление внутренних дел на транспорте:

Дежурная часть – 271-75-22

Служба доверия – 8-800-200-16-02

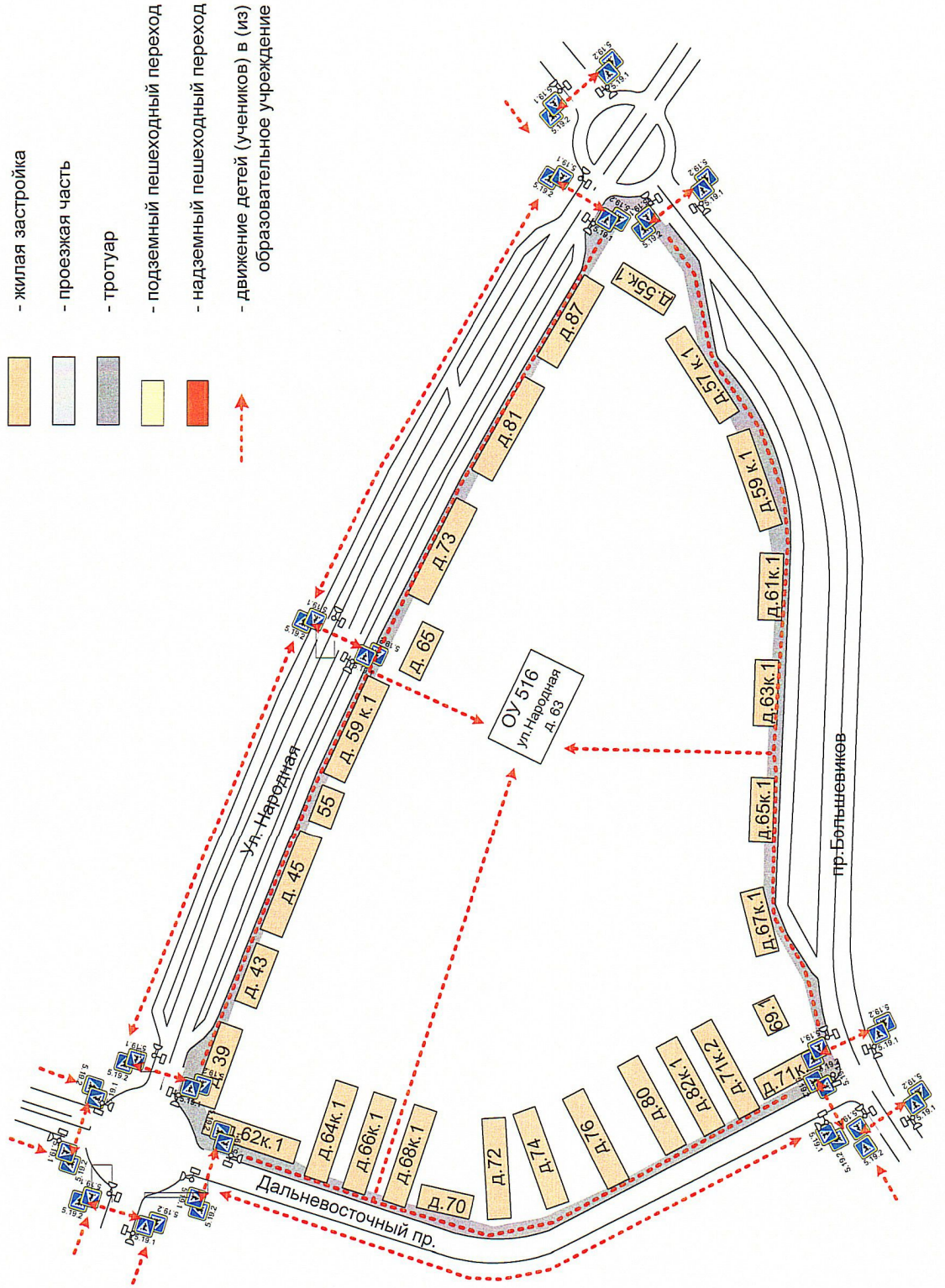
Содержание

Планы-схемы ГБОУ СОШ №516

- 1) Район расположения ГБОУ СОШ №516, пути движения транспортных средств и детей (учеников, обучающихся);
- 2) Организация дорожного движения в непосредственной близости от ГБОУ СОШ №516 с размещением соответствующих технических средств, маршруты движения детей и расположение парковочных мест;
- 3) Маршруты движения организованных групп детей от ГБОУ СОШ №516 к наиболее часто посещаемым объектам в ходе учебного процесса (Правобережный дом детского творчества (ПДДТ), бассейн);
- 4) Пути движения транспортных средств к местам разгрузки/погрузки и рекомендуемых безопасных путей передвижения детей по территории ГБОУ СОШ №516.

План-схема ГБОУ СОШ №516

План-схема района расположения ГБОУ СОШ №516,
пути движения транспортных средств и обучающихся



План-схема района расположения ГБОУ СОШ №516

1. Район расположения ГБОУ СОШ №516 определяется группой жилых домов, зданий и улично-дорожной сетью с учетом остановок общественного транспорта, центром которого является непосредственно образовательное учреждение;

2. Территория, указанная в схеме, включает в себя:

- ГБОУ СОШ №516;
- стадион на территории ГБОУ СОШ №516, на котором проводятся занятия по физической культуре;
- территория, на которой преподавателями проводятся занятия на открытом воздухе;
- спортивно-оздоровительный комплекс;
- жилые дома, в которых проживает большая часть детей (учеников) ГБОУ СОШ №516 ;

- автомобильные дороги и тротуары;

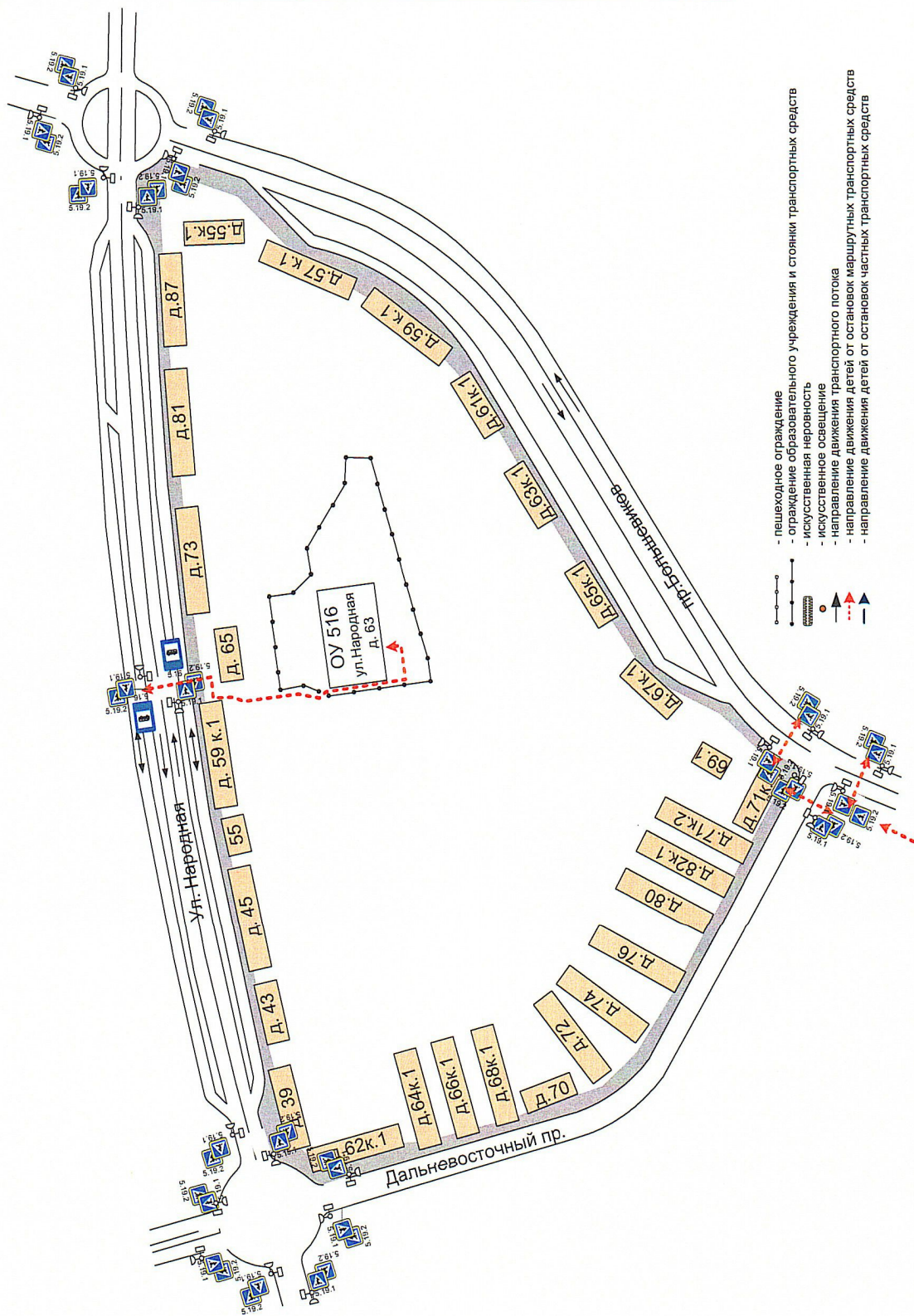
3. На схеме обозначено:

- расположение жилых домов, зданий и сооружений;
- сеть автомобильных дорог;
- пути движения транспортных средств;
- пути движения детей (учеников) в/из ГБОУ СОШ №516;
- уличные (наземные – регулируемые/нерегулируемые);
- названия улиц и нумерация домов.

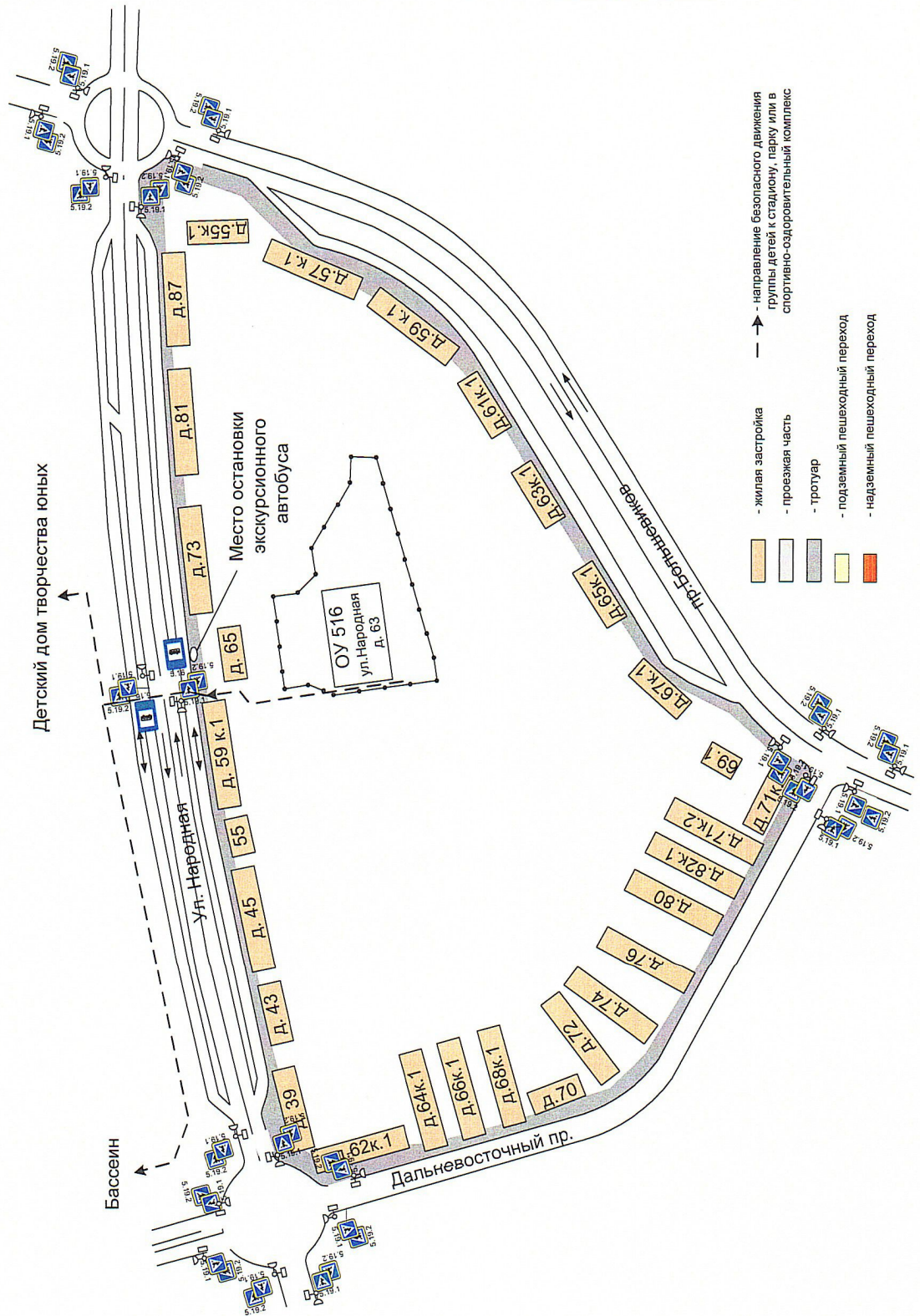
Схема необходима для общего представления о районе расположения ГБОУ СОШ №516. Для изучения безопасности движения детей на схеме обозначены наиболее частые пути движения учеников от дома (от отдаленных остановок маршрутных транспортных средств) к ГБОУ СОШ №516 и обратно.

При исследовании маршрутов движения детей уделено особое внимание опасным зонам, где часто обучающиеся пересекают проезжую часть по пешеходному переходу.

Схема организации дорожного движения в непосредственной близости от ГБОУ СОШ №516 с размещением соответствующих технических средств, маршруты движения детей и расположение парковочных мест



Маршруты движения организованных групп детей от ГБОУ СОШ №516 к наиболее часто посещаемым объектам в ходе учебного процесса



Составление схемы организации дорожного движения в
непосредственной близости от ГБОУ СОШ №516

1. Схема организации дорожного движения ограничена автомобильными дорогами, находящимися в не прямой близости от ГБОУ СОШ №516;

2. На схеме обозначено:

- здание ГБОУ СОШ №516 с указанием территории, принадлежащей непосредственно ГБОУ СОШ №516;

- автомобильные дороги и тротуары;

- уличные (наземные – регулируемые / нерегулируемые) пешеходные переходы на подходах к ОУ;

- дислокация существующих дорожных знаков и дорожной разметки;

- другие технические средства организации дорожного движения;

- направление движения транспортных средств по проезжей части;

- направление безопасного маршрута движения детей (учеников, обучающихся);

3. На схеме указано расположение остановок маршрутных транспортных средств и безопасные маршруты движения детей (учеников) от остановочного пункта к ОУ и обратно;

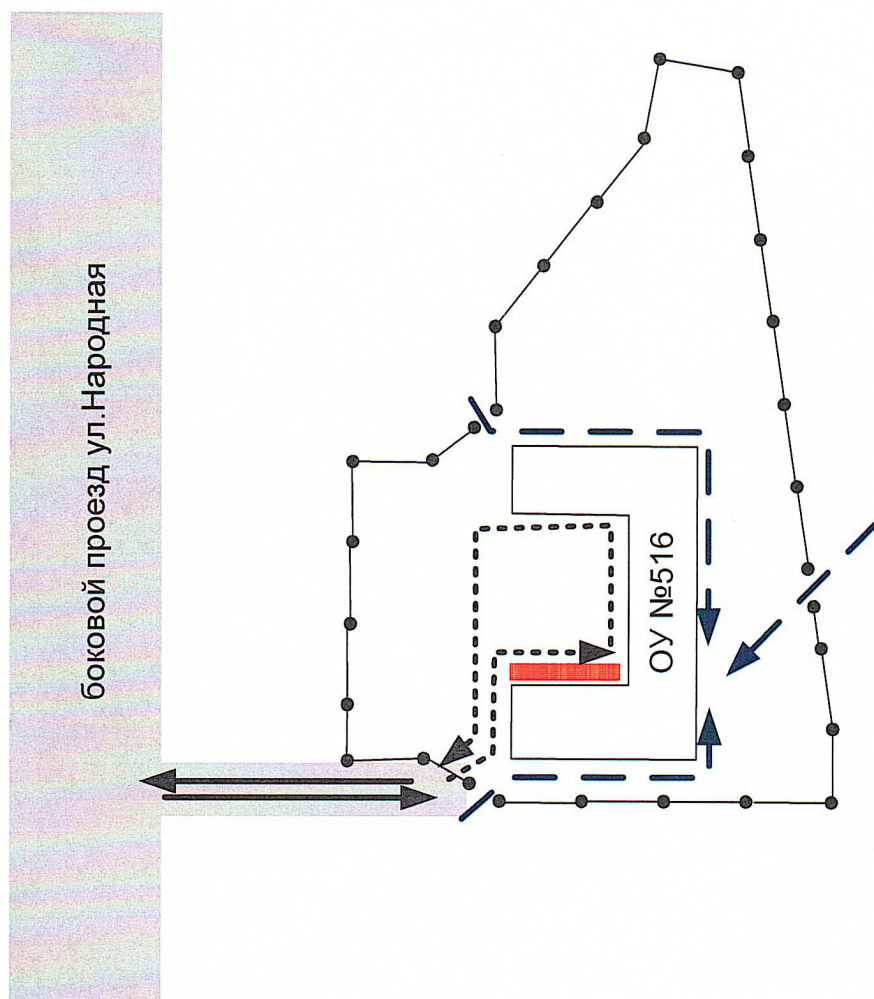
4. При наличии стоянки (парковочных мест) около ГБОУ СОШ №516, указано место расположения и безопасные маршруты движения обучающихся от парковочных мест к ГБОУ СОШ №516 и обратно.

Схема маршрутов движения организованных групп детей от ГБОУ СОШ №516 к наиболее часто посещаемым объектам в ходе учебного процесса (ПДДТ, бассейн)

На схеме указан безопасный маршрут движения детей от ГБОУ СОШ №516 к ПДДТ, бассейну и обратно.

Данная схема должна использоваться преподавательским составом при организации движения групп детей к местам проведения занятий вне территории ГБОУ СОШ №516.

Пути движения транспортных средств к местам разгрузки/погрузки и рекомендуемые пути передвижения детей по территории ГБОУ СОШ №516



- въезд/выезд грузовых транспортных средств



- движение грузовых транспортных средств по территории образовательного учреждения



- движение детей и подростков на территории образовательного учреждения



- место разгрузки/погрузки

Схемы пути движения транспортных средств к местам разгрузки/погрузки

На схеме указывается траектория движения транспортного средства на территории ГБОУ СОШ №516, в том числе место погрузки/разгрузки, а также безопасный маршрут движения детей во время погрузочно-разгрузочных работ.

В целях обеспечения безопасного движения детей по территории ГБОУ СОШ №516 необходимо исключить пересечение пути движения детей и пути движения транспортных средств.